

Oasis de Dakhla, à 298 km de Farafra, après **Siwa**, **Dakhla** est l'oasis qui a gardé le plus de charme, avec ses villages traditionnels **d'El-Qasr**, **Balat** et **Bashindi**. L'oasis s'étire sur plus de 70 km, avec des paysages surprenants. D'un côté, le plateau montagneux se dresse telle une barrière infranchissable qui borde l'oasis et, de l'autre, des centaines de dunes de sable se déplacent un peu plus chaque année. La population, environ 100'000 personnes, répartie en une vingtaine de villages, garde encore vivantes les traditions de l'oasis. Les cultures sont variées, rizières, olives, vergers de goyaves, bananes, oranges, abricots et palmiers dattiers.




- 🌐 **Mout**, ancienne capitale de l'oasis. C'est aujourd'hui une ville moderne et administrative sans grand intérêt, néanmoins, on peut aller faire un tour dans le vieux **Mout**.
- 🌐🌐 **Le Musée ethnographique**, construit comme une vieille maison de l'oasis, ce petit musée présente tous les objets traditionnels que l'on utilisait jadis, tant dans la maison qu'aux champs. Le système de fermeture des portes est très astucieux.
- 🌐🌐 **Balades à dos de chameau**, notamment pour aller voir le coucher du soleil dans les dunes de sable ou pour camper une nuit dans le désert.
- 🌐🌐🌐 **Abou Mohammed**, LE RESTO, où on loue des vélos, peut vous organiser un circuit sympa et emporter un pique-nique, mais attention aux distances qui peuvent s'avérer longues.
- 🌐🌐🌐 **Wadi el-Gebel**, immenses dunes de sables.

L'ouest de Mout:








- 🌐🌐🌐 **Bir Talaata**, 3 km de **Mout**, grande piscine circulaire d'eau puisée à plus de 1'000 m de profondeur et à 42° C, avec une haute teneur en fer et magnésium. Elle est recommandée contre les rhumatismes, les maladies de peau et les calculs rénaux.
- 🌐 Le **lac artificiel** et les **dunes de sable**, à 1 km de **Bir Talaata**, le lac n'a rien d'exceptionnel en soi, si ce n'est qu'on peut le longer à vélo. Derrière le lac, belles dunes de sable offrant une perspective surprenante avec le lac en arrière-plan.
- 🌐🌐🌐 **El-Qasr**, vieux village de charme de l'oasis. **El-Qasr** est un grand labyrinthe de ruelles couvertes et bordées de maisons en briques de boue séchée. Certaines demeures sont ornées d'un linteau de bois d'acacia au dessus de la porte d'entrée. Là, sont généralement gravés un verset du Coran. Le plus ancien de ces linteaux a presque 500 ans. Petite mosquée ayyoubide abritant le tombeau de **Nasr el-Din**.
- 🌐🌐 **Temple de Deir el-Haggar**, à 7 km de **El-Qasr**, temple romain dédié à la triade **Amon-Mout-Khonsou** et construit au début de l'ère chrétienne, de 54 à 96 apr. J.-C.. Le temple ayant été ensablé, certaines peintures ont conservé leurs couleurs d'origine.

D'El-Qasr à Mout par Qalamun, c'est l'une des plus belles routes de l'oasis, par les paysages qu'elle offre. Le trajet complet **d'El-Qasr à Mout** par cette route fait environ 35 km.

- 🌐 **Amheida**, 3,5 km de **El-Qasr**, est un large complexe de ruines datant de l'époque romaine, qui fut jadis la plus grande ville de cette partie de l'oasis. Il n'en reste pas grand-chose. Dans le cimetière, voir les tombes 6 et 33, les mieux conservées.
- 🌐 **Mushiya**, il ne faut pas hésiter à entrer dans ce petit labyrinthe, car c'est ainsi que vous avez toutes les chances de rencontrer ses habitants.
- 🌐 **El-Gedida**, fabrique de moucharabieh en bois de palme, vente de porte-clés, paravents etc. Le travail de ces jeunes filles mérite une visite.
- 🌐 **Qalamun**, dont l'ancienne ville reste perchée au sommet d'une colline. Les petites rues qui grimpent dans l'ancien village méritent qu'on s'y arrête, portes traditionnelles, mosquée ayyoubide.

-  **Magic Spring – Massader Sehreyya**, cachée entre les palmiers, telle une petite mare sans mur circulaire, jaillit la source à bulles. Un phénomène naturel surprenant. Quelques grosses pierres permettent d’y descendre et là, vous flottez comme poussé par une pression venant du fond. Juste à côté, montez sur la grande dune de sable de préférence au coucher du soleil. Elle offre un panorama exceptionnel sur le **lac naturel** aux bords découpés, bordé de palmiers et de dunes de sable.
-   **La montagne des Tombes**, une côte monte jusqu’à un petit cimetière de style traditionnel, avec des tombes très basses en **mudbrick**, c’est une des curiosités de l’oasis.

L’est de Mout:

-    **Balat**, à 25 km de Mout, sur la route de **Kharga**. S’enfoncer dans **Balat** jusqu’à la partie la plus ancienne et la plus typique du village, qui ravira tous les photographes. Des ruelles étroites couvertes, certaines peintes en bleu, qui ressemblent plus à des couloirs tortueux, avec de plafonds, souvent très bas, qui étaient destinés à protéger la cité des ennemis en les empêchant de pénétrer à dos de chameau ou à cheval. C’est le village le mieux conservé, où l’on ressent le plus cette culture oasienne, à plus de 500 ans, mais à l’époque pharaonique, Balat était la capitale de l’oasis.
-   **Bashandi**, à 30 km de **Mout**, sur la route de **Kharga**, grand centre artisanal, le vieux village avec ses ruelles d’une propreté surprenante. **Bashandi** est la contraction de **Pacha Hindi** qui fut l’un des sheikhs du village, on accède aux tombes datant de l’époque romaine, la **tombe du Sheikh Bashandi** abritée dans une tombe d’époque romaine.
-   La nécropole de **Qila’ el-Dabba**, le mastaba de **Khentika**, VIème dynastie, gouverneur de l’oasis sous **Pépi II**, se compose de deux parties, une souterraine, avec des tombeaux creusés à plus de 10 m, et une supérieure, là où l’on venait présenter ses offrandes.

